



Gemeinde Arni



Kanton Aargau

Änderungsplan Kulturlandplan

Stand: Öffentliche Auflage

1 : 5000



SIEDLUNGSPLAN AG
STEGMATTWEG 11
5610 WOHLLEN




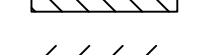
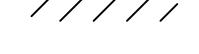










TELEPHON 056/618 30 10
TELEFAX 056/618 30 11

www.kip.ch








www.siedlungsplan@kip.ch

Projekt Nr. AN3811	Datum : 07.06.2023	Projekt : DUS	Änderungen:
	Plan Nr. : 01.04.01	Geseichnet : AST/RAP	
	Format : 1160/800	Geprüft : LUC	

Genehmigungsinhalt

-  Landwirtschaftszone LWZ
-  Bereich für Gewächshäuser sowie weitere Bauten und Anlagen (§ 15 Abs. 2 BNO) - aufgehoben
-  Naturschutzzone Wald
-  Landschaftsschutzzone LSZ
-  Nasstandort (K3)
-  Magerwiese
-  ökologischer Aufwertungsstandort
-  Hochstammbaumbestand (K11)
-  Hecken und Feldgehölze
-  Hecken und Feldgehölze - aufgehoben
-  Geschützter Waldrand
-  Gewässerraumzone
-  Einzelbaum (KB)
-  Kulturobjekt
-  Bauzonenperimeter

Orientierungsinhalt

-  Wald
-  Bauzone
-  Fließgewässer
-  eingedoltes Gewässer
-  Dekret über das Naturschutzgebiet Fronwaldwiese bei Arni vom 19.12.1973
-  Magere Böschung gemäss Landschaftsinventar
-  Gemeindegrenze

