



Gemeinde Arni



Kanton Aargau

Änderungsplan Bauzonenplan

Stand: Öffentliche Auflage

1 : 2000










SIEDLUNGSPLAN AG
STEGMATTWEG 11
5610 WOHLLEN

TELEPHON 056/618 30 10
TELEFAX 056/618 30 11





www.kip.ch www.kip.siedlungsplan@kip.ch

Projekt Nr. AN3811	Datum : 07.06.2023	Projekt : DUS	Änderungen:
	Plan Nr. : 01.03.01	Gezeichnet : AST/KAP	
	Format : 1160/800	Geprüft : LUC	

Genehmigungsinhalt

-  Dorfzone D
-  Wohnzone W
-  Einfamilienhauszone EF
-  Arbeits- und Wohnzone Moosmatt AWM
-  Wohn- und Arbeitszone Stockacker WAS
-  Grünzone 2 GR 2
-  GP Gestaltungspflicht
-  Lärmvorbelastete Fläche
-  Gewässerraumzone
-  Hochwassergefahrenzone 1 (B11)
-  Hochwassergefahrenzone 2
-  Schutzobjekte
-  Gebäude mit Substanzschutz
-  Gebäude mit Substanzschutz - aufgehoben
-  Kulturobjekt
-  Einzelbaum (B17)
-  Bauzonengrenze

Orientierungsinhalt

-  Wald
-  Fließgewässer / eingedoltes Gewässer
-  Fläche mit Restgefährdung
-  Gemeindegrenze

